

Ministerio de Salud y Protección Social República de Colombia Dirección de Prestación de Servicios Subdirección de Infraestructura en Salud	CODIGO DEL PRESTADOR <table style="margin: auto;"> <tr> <td style="border: 1px solid black; padding: 2px;">7</td> <td style="border: 1px solid black; padding: 2px;">3</td> <td style="border: 1px solid black; padding: 2px;">0</td> <td style="border: 1px solid black; padding: 2px;">2</td> <td style="border: 1px solid black; padding: 2px;">4</td> <td style="border: 1px solid black; padding: 2px;">0</td> <td style="border: 1px solid black; padding: 2px;">1</td> <td style="border: 1px solid black; padding: 2px;">0</td> <td style="border: 1px solid black; padding: 2px;">4</td> <td style="border: 1px solid black; padding: 2px;">4</td> <td style="border: 1px solid black; padding: 2px;">0</td> <td style="border: 1px solid black; padding: 2px;">1</td> </tr> <tr> <td colspan="2">DEPTO</td> <td colspan="3">MUNICIPIO</td> <td colspan="4">INSTITUCION</td> <td colspan="3">SEDE</td> </tr> </table>	7	3	0	2	4	0	1	0	4	4	0	1	DEPTO		MUNICIPIO			INSTITUCION				SEDE			<table border="1" style="width: 100%; border-collapse: collapse;"> <tr><td style="text-align: center; font-weight: bold;">A</td></tr> <tr><td style="text-align: center; font-weight: bold;">1</td></tr> </table>	A	1	FICHA DE EVALUACION INFRAESTRUCTURA PÚBLICA EN SALUD
7	3	0	2	4	0	1	0	4	4	0	1																		
DEPTO		MUNICIPIO			INSTITUCION				SEDE																				
A																													
1																													

DATOS GENERALES E INFRAESTRUCTURA

1.1 IDENTIFICACION	
Departamento	Municipio
TOLIMA	ALPUJARRA
Corregimiento	Cabecera/ Inspeccion/ Barrio
VEREDA EL SALADO	
Nombre del establecimiento	PUESTO DE SALUD EL SALADO
Nivel de complejidad	Primer nivel
Ubicación (Dirección)	Teléfono (Fax)
VEREDA EL SALADO	
IPS de referencia	

CONCEPTO

1.2 TIPO DE INTERVENCIÓNES	
OBRA NUEVA	REMODELACIÓN
<input type="checkbox"/>	<input type="checkbox"/>
AMPLIACIÓN	REFORZAMIENTO
<input type="checkbox"/>	SISMICO ESTRUCTURAL
ADECUACIÓN	REPOSICIÓN
<input checked="" type="checkbox"/>	<input type="checkbox"/>
TERMINACIÓN	
<input type="checkbox"/>	
1.3 OBJETO DEL PROYECTO	
(incluya el nombre del Puesto y Centro de Salud como aparezca en el documento REPS)"	
1.4 PROPIEDAD DEL INMUEBLEEN EL CUAL SE DESARROLLARÁ EL PROYECTO	
EL PREDIO ES PROPIEDAD DE LA GOBERNACION ?	SI NO
	<input type="checkbox"/> <input checked="" type="checkbox"/>
EL PREDIO ES PROPIEDAD DEL MUNICIPIO ?	<input type="checkbox"/> <input checked="" type="checkbox"/>
EL PREDIO ES PROPIEDAD DE LA ESE ?	<input checked="" type="checkbox"/> <input type="checkbox"/>
EL PREDIO ES PROPIEDAD DE UN PARTICULAR?	<input type="checkbox"/> <input checked="" type="checkbox"/>
EL PREDIO ESTA EN COMODATO? *	<input type="checkbox"/> <input checked="" type="checkbox"/>
EL PREDIO ES PROPIEDAD DE UN PARTICULAR?**	<input type="checkbox"/> <input checked="" type="checkbox"/>
EL PREDIO TIENE UNA CONDICIÓN DE POSESIÓN?***	<input type="checkbox"/> <input checked="" type="checkbox"/>

OBSERVACION /DESCRIPCION GENERAL
* Establecer entre quienes esta suscrito el comodato , fecha del mismo y plazo. (Anexe el documento soporte) **Establecer claramente quien es el propietario del inmueble. (Anexe el documento soporte) ***Anexe el documento soporte de acuerdo con el instructivo anexo

Ministerio de Salud y Protección Social República de Colombia Dirección de Prestación de Servicios Subdirección de Infraestructura en Salud	CODIGO DEL PRESTADOR <table style="width: 100%; text-align: center;"> <tr> <td style="border: 1px solid black; width: 25px;">7</td> <td style="border: 1px solid black; width: 25px;">3</td> <td style="border: 1px solid black; width: 25px;">0</td> <td style="border: 1px solid black; width: 25px;">2</td> <td style="border: 1px solid black; width: 25px;">4</td> <td style="border: 1px solid black; width: 25px;">0</td> <td style="border: 1px solid black; width: 25px;">1</td> <td style="border: 1px solid black; width: 25px;">0</td> <td style="border: 1px solid black; width: 25px;">4</td> <td style="border: 1px solid black; width: 25px;">4</td> <td style="border: 1px solid black; width: 25px;">0</td> <td style="border: 1px solid black; width: 25px;">1</td> </tr> <tr> <td colspan="4">DEPTO</td> <td colspan="2">MUNICIPIO</td> <td colspan="4">INSTITUCION</td> <td colspan="2">SEDE</td> </tr> </table>	7	3	0	2	4	0	1	0	4	4	0	1	DEPTO				MUNICIPIO		INSTITUCION				SEDE		<div style="border: 1px solid black; width: 30px; height: 30px; margin: 0 auto; display: flex; align-items: center; justify-content: center;">A</div> <div style="border: 1px solid black; width: 30px; height: 30px; margin: 0 auto; display: flex; align-items: center; justify-content: center;">1</div>	FICHA DE EVALUACION INFRAESTRUCTURA PÚBLICA EN SALUD																										
7	3	0	2	4	0	1	0	4	4	0	1																																										
DEPTO				MUNICIPIO		INSTITUCION				SEDE																																											
CONDICIONES ACTUALES DE LA INFRAESTRUCTURA																																																					
1.5 AFECTACIONES NATURALES Deslizamientos <input type="checkbox"/> Hundimiento <input type="checkbox"/> Inundación Total <input type="checkbox"/> Otro <input type="checkbox"/> Inundación Parcial <input type="checkbox"/> Cual? _____ No presenta afectaciones naturales <input checked="" type="checkbox"/>		1.6 CONDICIONES CLIMATICAS <table style="width: 100%;"> <tr> <th style="text-align: left;">CLIMA</th> <th style="text-align: left;">AMBIENTE</th> </tr> <tr> <td>Cálido <input checked="" type="checkbox"/></td> <td>Seco <input type="checkbox"/></td> </tr> <tr> <td>Templado <input type="checkbox"/></td> <td>Húmedo <input type="checkbox"/></td> </tr> <tr> <td>Frío <input type="checkbox"/></td> <td>Salino <input type="checkbox"/></td> </tr> <tr> <td colspan="2">Temperatura promedio <u>20,8</u> °C</td> </tr> </table>		CLIMA	AMBIENTE	Cálido <input checked="" type="checkbox"/>	Seco <input type="checkbox"/>	Templado <input type="checkbox"/>	Húmedo <input type="checkbox"/>	Frío <input type="checkbox"/>	Salino <input type="checkbox"/>	Temperatura promedio <u>20,8</u> °C																																									
CLIMA	AMBIENTE																																																				
Cálido <input checked="" type="checkbox"/>	Seco <input type="checkbox"/>																																																				
Templado <input type="checkbox"/>	Húmedo <input type="checkbox"/>																																																				
Frío <input type="checkbox"/>	Salino <input type="checkbox"/>																																																				
Temperatura promedio <u>20,8</u> °C																																																					
1.4.A ACCESO Via Vehicular <input checked="" type="checkbox"/> Camino peatonal <input type="checkbox"/> Fluvial <input type="checkbox"/> Marítimo <input type="checkbox"/> Aéreo <input type="checkbox"/> 1.4.B DIFICULTAD DE ACCESO AL AREA Baja <input type="checkbox"/> Media <input checked="" type="checkbox"/> Alta <input type="checkbox"/>																																																					
1.5 DATOS JURIDICOS DE TENENCIA Privado <input type="checkbox"/> Publico <input checked="" type="checkbox"/> Posesión <input type="checkbox"/> Arrendamiento <input type="checkbox"/> Invasión / lote público <input type="checkbox"/> Invasión / lote privado <input type="checkbox"/> Usufructo - Comodato <input type="checkbox"/> Tiene escritura? SI <input checked="" type="checkbox"/> NO <input type="checkbox"/> CEDULA CATASTRAL No. <div style="border: 1px solid black; padding: 2px; display: flex; gap: 2px;"> 00010070053000000 </div> MATRICULA INMOBILIARIA No. O <div style="border: 1px solid black; padding: 2px; display: flex; gap: 2px;"> </div>		1.6 AREAS Area total lote 148,5 M2 Area ocupada lote 148,5 M2 Area construida 57,34 M2 1.7 TERRENO <table style="width: 100%;"> <tr> <th style="text-align: left;">TOPOGRAFIA</th> <th style="text-align: left;">FORMA</th> </tr> <tr> <td>Plano <input checked="" type="checkbox"/></td> <td>Regular <input checked="" type="checkbox"/></td> </tr> <tr> <td>Inclinado <input type="checkbox"/></td> <td>Irregular <input type="checkbox"/></td> </tr> <tr> <td>Accidentado <input type="checkbox"/></td> <td>Limites indefinidos <input type="checkbox"/></td> </tr> </table>		TOPOGRAFIA	FORMA	Plano <input checked="" type="checkbox"/>	Regular <input checked="" type="checkbox"/>	Inclinado <input type="checkbox"/>	Irregular <input type="checkbox"/>	Accidentado <input type="checkbox"/>	Limites indefinidos <input type="checkbox"/>																																										
TOPOGRAFIA	FORMA																																																				
Plano <input checked="" type="checkbox"/>	Regular <input checked="" type="checkbox"/>																																																				
Inclinado <input type="checkbox"/>	Irregular <input type="checkbox"/>																																																				
Accidentado <input type="checkbox"/>	Limites indefinidos <input type="checkbox"/>																																																				
1.8 EDIFICIOS Actualmente en uso SI <input type="checkbox"/> NO <input checked="" type="checkbox"/> Número de edificios 1 Numero de pisos 1 Sotano <input type="checkbox"/> no <input type="checkbox"/>		1.9 EXTERIORES <table style="width: 100%;"> <tr> <th></th> <th>Material</th> <th>B</th> <th>R</th> <th>M</th> <th></th> <th>Material</th> <th>B</th> <th>R</th> <th>M</th> </tr> <tr> <td>Andenes</td> <td><u>NO HAY</u></td> <td><input type="checkbox"/></td> <td><input type="checkbox"/></td> <td><input type="checkbox"/></td> <td>Iluminación ext.</td> <td><u>NO HAY</u></td> <td><input type="checkbox"/></td> <td><input type="checkbox"/></td> <td><input type="checkbox"/></td> </tr> <tr> <td>Vias internas</td> <td><u>no hay</u></td> <td><input type="checkbox"/></td> <td><input type="checkbox"/></td> <td><input type="checkbox"/></td> <td>Zonas de parqueo</td> <td><u>NO HAY</u></td> <td><input type="checkbox"/></td> <td><input type="checkbox"/></td> <td><input type="checkbox"/></td> </tr> <tr> <td>Sardineles</td> <td><u>concreto</u></td> <td><input checked="" type="checkbox"/></td> <td><input type="checkbox"/></td> <td><input type="checkbox"/></td> <td>Zonas verdes</td> <td><u>PRADO</u></td> <td><input checked="" type="checkbox"/></td> <td><input type="checkbox"/></td> <td><input type="checkbox"/></td> </tr> <tr> <td>Cerramiento</td> <td><u>MALLA</u></td> <td><input checked="" type="checkbox"/></td> <td><input type="checkbox"/></td> <td><input type="checkbox"/></td> <td></td> <td></td> <td></td> <td></td> <td></td> </tr> </table>			Material	B	R	M		Material	B	R	M	Andenes	<u>NO HAY</u>	<input type="checkbox"/>	<input type="checkbox"/>	<input type="checkbox"/>	Iluminación ext.	<u>NO HAY</u>	<input type="checkbox"/>	<input type="checkbox"/>	<input type="checkbox"/>	Vias internas	<u>no hay</u>	<input type="checkbox"/>	<input type="checkbox"/>	<input type="checkbox"/>	Zonas de parqueo	<u>NO HAY</u>	<input type="checkbox"/>	<input type="checkbox"/>	<input type="checkbox"/>	Sardineles	<u>concreto</u>	<input checked="" type="checkbox"/>	<input type="checkbox"/>	<input type="checkbox"/>	Zonas verdes	<u>PRADO</u>	<input checked="" type="checkbox"/>	<input type="checkbox"/>	<input type="checkbox"/>	Cerramiento	<u>MALLA</u>	<input checked="" type="checkbox"/>	<input type="checkbox"/>	<input type="checkbox"/>					
	Material	B	R	M		Material	B	R	M																																												
Andenes	<u>NO HAY</u>	<input type="checkbox"/>	<input type="checkbox"/>	<input type="checkbox"/>	Iluminación ext.	<u>NO HAY</u>	<input type="checkbox"/>	<input type="checkbox"/>	<input type="checkbox"/>																																												
Vias internas	<u>no hay</u>	<input type="checkbox"/>	<input type="checkbox"/>	<input type="checkbox"/>	Zonas de parqueo	<u>NO HAY</u>	<input type="checkbox"/>	<input type="checkbox"/>	<input type="checkbox"/>																																												
Sardineles	<u>concreto</u>	<input checked="" type="checkbox"/>	<input type="checkbox"/>	<input type="checkbox"/>	Zonas verdes	<u>PRADO</u>	<input checked="" type="checkbox"/>	<input type="checkbox"/>	<input type="checkbox"/>																																												
Cerramiento	<u>MALLA</u>	<input checked="" type="checkbox"/>	<input type="checkbox"/>	<input type="checkbox"/>																																																	
1.10 OBSERVACIONES _____ _____ _____																																																					
<table style="width: 100%;"> <tr> <td style="width: 40%;"> Fecha diligencia: Año 24 Mes 10 Día 15 </td> <td style="width: 60%;"> Responsable del levantamiento: <div style="text-align: right;"> Hernando Velásquez Useche </div> </td> </tr> </table>				Fecha diligencia: Año 2 4 Mes 1 0 Día 1 5	Responsable del levantamiento: <div style="text-align: right;"> Hernando Velásquez Useche </div>																																																
Fecha diligencia: Año 2 4 Mes 1 0 Día 1 5	Responsable del levantamiento: <div style="text-align: right;"> Hernando Velásquez Useche </div>																																																				

ESTADO DE LA EDIFICACION

SERVICIO GENERAL	ELEMENTOS AFECTADOS											
	PISOS		PAREDES		CIELORASOS		PUERTAS		VENTANAS		CUBIERTAS	
	Material	Estado	Material	Estado	Material	Estado	Material	Estado	Material	Estado	Material	Estado
AREA O AMBIENTE CONSULTORIO 1	CONCRETO LISO	mal estado	muro ladrillo (pañete, estuco, pintura)	regular	machimbre	mal estado	metálica	mal estado	acero	Regular	asbesto cemento	mal estado
INTERVENIR (M2- ML- Unidad)	13,55		29,58		13,55		1		2		14,91	
SERVICIO GENERAL	ELEMENTOS AFECTADOS											
	PISOS		PAREDES		CIELORASOS		PUERTAS		VENTANAS		CUBIERTAS	
	Material	Estado	Material	Estado	Material	Estado	Material	Estado	Material	Estado	Material	Estado
AREA O AMBIENTE BAÑO 1	CONCRETO LISO	mal estado	muro ladrillo (pañete, estuco, pintura)	regular	machimbre	mal estado	metálica	mal estado	acero	Regular	asbesto cemento	mal estado
INTERVENIR (M2- ML- Unidad)	2,94		15,82		2,94		2		1		3,23	
SERVICIO GENERAL	ELEMENTOS AFECTADOS											
	PISOS		PAREDES		CIELORASOS		PUERTAS		VENTANAS		CUBIERTAS	
	Material	Estado	Material	Estado	Material	Estado	Material	Estado	Material	Estado	Material	Estado
AREA O AMBIENTE ODONTOLOGÍA	CONCRETO LISO	mal estado	muro ladrillo (pañete, estuco, pintura)	regular	machimbre	mal estado	metálica	mal estado	acero	Regular	asbesto cemento	mal estado
INTERVENIR (M2- ML- Unidad)	9,48		24,1		9,48		1		2		10,43	
SERVICIO GENERAL	ELEMENTOS AFECTADOS											
	PISOS		PAREDES		CIELORASOS		PUERTAS		VENTANAS		CUBIERTAS	
	Material	Estado	Material	Estado	Material	Estado	Material	Estado	Material	Estado	Material	Estado
AREA O AMBIENTE ARCHIVO	CONCRETO LISO	mal estado	muro ladrillo (pañete, estuco, pintura)	regular	machimbre	mal estado	metálica	mal estado	acero	Regular	asbesto cemento	mal estado
INTERVENIR (M2- ML- Unidad)	2,18		12,85		2,18		1		1		2,40	
SERVICIO GENERAL	ELEMENTOS AFECTADOS											
	PISOS		PAREDES		CIELORASOS		PUERTAS		VENTANAS		CUBIERTAS	
	Material	Estado	Material	Estado	Material	Estado	Material	Estado	Material	Estado	Material	Estado
AREA O AMBIENTE BAÑO 2	CONCRETO LISO	mal estado	muro ladrillo (pañete, estuco, pintura)	regular	machimbre	mal estado	metálica	mal estado	acero	Regular	asbesto cemento	mal estado
INTERVENIR (M2- ML- Unidad)	2,08		12,19		2,08		1		1		2,29	
SERVICIO GENERAL	ELEMENTOS AFECTADOS											
	PISOS		PAREDES		CIELORASOS		PUERTAS		VENTANAS		CUBIERTAS	
	Material	Estado	Material	Estado	Material	Estado	Material	Estado	Material	Estado	Material	Estado
AREA O AMBIENTE SALA DE ESPERA	CONCRETO LISO	mal estado	muro ladrillo (pañete, estuco, pintura)	regular	machimbre	mal estado	metálica	mal estado	acero	Regular	asbesto cemento	mal estado
INTERVENIR (M2- ML- Unidad)	14,2		33,01		14,2		1		1		15,62	
SERVICIO GENERAL	ELEMENTOS AFECTADOS											
	PISOS		PAREDES		CIELORASOS		PUERTAS		VENTANAS		CUBIERTAS	
	Material	Estado	Material	Estado	Material	Estado	Material	Estado	Material	Estado	Material	Estado
AREA O AMBIENTE PRECONSULTAS	CONCRETO LISO	mal estado	muro ladrillo (pañete, estuco, pintura)	regular	machimbre	mal estado	metálica	mal estado	acero	Regular	asbesto cemento	mal estado
INTERVENIR (M2- ML- Unidad)	4,41		19		4,41		1		1		4,85	

Profesional Responsable: Hernando Velásquez Useche

ESTADO SERVICIOS PUBLICOS: ACUEDUCTO Y ALCANTARILLADO, ELECTRICIDAD

A3.1 INSTALACIONES HIDRAULICAS Y SANITARIAS


SUMINISTRO DE AGUA Conexión red pública: <input checked="" type="checkbox"/> Instalación propia: <input type="checkbox"/> Otro: <input type="checkbox"/> Cual? _____ AFECCION O DAÑO SI <input type="checkbox"/> NO <input checked="" type="checkbox"/> TIPO DE AFECCION O DAÑO no tiene afectación	DESAGUES Conexión red pública: <input checked="" type="checkbox"/> Eliminación propia: <input type="checkbox"/> Otro: <input type="checkbox"/> Cual? _____ AFECCION O DAÑO SI <input type="checkbox"/> NO <input checked="" type="checkbox"/> TIPO DE AFECCION O DAÑO no tiene afectación	ALMACENAMIENTO SI <input checked="" type="checkbox"/> NO <input type="checkbox"/> CAPACIDAD <input type="text" value="1"/> <input type="text" value=""/> <input type="text" value=""/> M3 Elevado <input checked="" type="checkbox"/> Subterráneo: <input type="checkbox"/> AFECCION O DAÑO SI <input type="checkbox"/> NO <input checked="" type="checkbox"/> TIPO DE AFECCION O DAÑO no tiene afectación
OBSERVACIONES _____ _____ _____ _____		

A3.2 INSTALACIONES ELECTRICAS.

SUMINISTRO DE ENERGIA Conexión red pública: SI <input checked="" type="checkbox"/> NO <input type="checkbox"/> Otro sistema de suministro: <input type="checkbox"/> Cual? _____	ESTADO DE LAS RED ELECTRICA BUENA <input checked="" type="checkbox"/> REGULAR <input type="checkbox"/> MALA <input type="checkbox"/> TIPO DE AFECCION no tiene afectación	PLANTA DE EMERGENCIA SI <input checked="" type="checkbox"/> NO <input type="checkbox"/> CAPACIDAD <input type="text" value="5"/> <input type="text" value="0"/> <input type="text" value="0"/> Kva Bueno B Regular R Malo M Estado: <input type="checkbox"/> <input checked="" type="checkbox"/> <input type="checkbox"/>
OBSERVACIONES _____ _____ _____ _____		

A3.3 ESTADO DE EQUIPOS FIJOS

NOMBRE	CAPACIDAD	Funciona		ESTADO			Descripción puntual
		SI	NO	Bueno	Regular	Malo	
OBSERVACIONES _____ _____ _____ _____							

Profesional Responsable:  Hernando Velásquez Useche

CODIGO DEL PRESTADOR



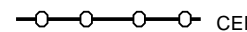
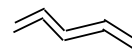



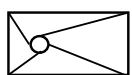
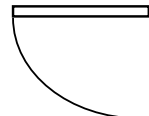

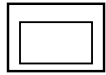
73 024 01044 01
DEPTO MUNICIPIO INSTITUCION SEDE

A

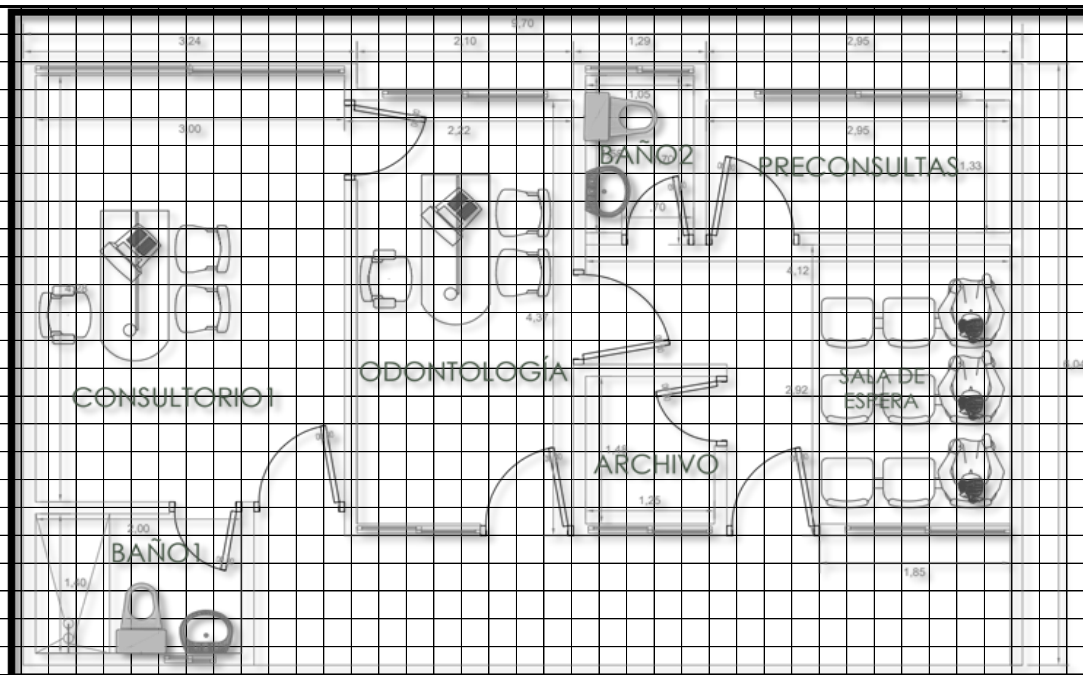
4

FICHA DE EVALUACION
INFRAESTRUCTURA
PÚBLICA EN SALUD

INFORMACION GRAFICA

ELEMENTOS A DIBUJAR	ESQUEMA DE LOCALIZACION
 NORTE  MUROS  CERCA  RIO	
 COLUMNAS  VENTANA  DUCHAS  PUERTA  INODORO  LAVAMANOS	
AREA CONSTRUIDA 57,34 M2	

ESQUEMA DEL ESTABLECIMIENTO



Fecha diligencia:

Año Mes Día
24 10 15

Responsable del
levantamiento:

Profesional Responsable: Hernando Velasquez Useche

Ministerio de Salud y Protección Social República de Colombia Dirección de Prestación de Servicios Subdirección de Infraestructura en Salud.	CODIGO DEL PRESTADOR				A	FICHA DE EVALUACION INFRAESTRUCTURA PÚBLICA EN SALUD.
	DEPTO	MUNICIPIO	INSTITUCION	SEDE	5	

CODIGO DEL PRESTADOR											
7	3	0	2	4	0	1	0	4	4	0	1
DEPTO		MUNICIPIO			INSTITUCION				SEDE		

A
5

**FICHA DE EVALUACION
INFRAESTRUCTURA
PÚBLICA EN SALUD.**

OFERTA DE SERVICIOS

[illegible]

Ministerio de Salud y Protección Social República de Colombia Dirección de Prestación de Servicios Subdirección de Infraestructura en Salud	CODIGO DEL PRESTADOR <table style="width: 100%; border-collapse: collapse;"> <tr> <td style="border: 1px solid black; padding: 2px;">7</td> <td style="border: 1px solid black; padding: 2px;">3</td> <td style="border: 1px solid black; padding: 2px;">0</td> <td style="border: 1px solid black; padding: 2px;">2</td> <td style="border: 1px solid black; padding: 2px;">4</td> <td style="border: 1px solid black; padding: 2px;">0</td> <td style="border: 1px solid black; padding: 2px;">1</td> <td style="border: 1px solid black; padding: 2px;">0</td> <td style="border: 1px solid black; padding: 2px;">4</td> <td style="border: 1px solid black; padding: 2px;">4</td> <td style="border: 1px solid black; padding: 2px;">0</td> <td style="border: 1px solid black; padding: 2px;">1</td> </tr> <tr> <td colspan="2" style="font-size: 8px;">DEPTO</td> <td colspan="3" style="font-size: 8px;">MUNICIPIO</td> <td colspan="4" style="font-size: 8px;">INSTITUCION</td> <td colspan="2" style="font-size: 8px;">SEDE</td> </tr> </table>	7	3	0	2	4	0	1	0	4	4	0	1	DEPTO		MUNICIPIO			INSTITUCION				SEDE		<table border="1" style="width: 100%; border-collapse: collapse;"> <tr><td style="padding: 5px;">A</td></tr> <tr><td style="padding: 5px;">6</td></tr> </table>	A	6	FICHA DE EVALUACION INFRAESTRUCTURA PÚBLICA EN SALUD
7	3	0	2	4	0	1	0	4	4	0	1																	
DEPTO		MUNICIPIO			INSTITUCION				SEDE																			
A																												
6																												

REGISTRO FOTOGRAFICO

SERVICIO: CONSULTORIO 1	SERVICIO: ODONTOLOGIA
       	   
SERVICIO: BAÑO 1	AMBIENTE: BAÑO 2
     	   
SERVICIO: ARCHIVO	AMBIENTE: PRECONSULTAS
       	   
SERVICIO: SALA DE ESPERA	AMBIENTE: PATIO
       	   

Fecha diligencia:	Año	Mes	Día	Responsable del levantamiento:	Profesional Responsable: <u>Hernando Velásquez Useche</u>
	<div style="border: 1px solid black; padding: 2px; width: 30px;">2</div> <div style="border: 1px solid black; padding: 2px; width: 30px;">4</div>	<div style="border: 1px solid black; padding: 2px; width: 30px;">1</div> <div style="border: 1px solid black; padding: 2px; width: 30px;">0</div>	<div style="border: 1px solid black; padding: 2px; width: 30px;">1</div> <div style="border: 1px solid black; padding: 2px; width: 30px;">5</div>		